



BRUSSEL OP HET NET

Online informatie over het Brussels Hoofdstedelijk Gewest en haar 19 gemeenten

INHOUD

Wat?	1
Waarom?	1
Hoe?	1
BRUSSEL OP HET NET	2
Wetenschappelijk	2
Bruciel – Hemels Brussel	2
Wijkmonitoring	2
BISA (Brussels instituut voor Statistiek en Analyse)	3
BRIO (Brussels Informatie-, Documentatie- en Onderzoekscentrum) ..	3
Brussels Studies	3
Observatorium voor Gezondheid en Welzijn	3
Brussels Observatorium voor de werkgelegenheid	3
Brussels Studies Institute	4
Cosmopolis	4
Brulocalis	4
Het Brusselse werkveld	4
Répertoire de la cohésion sociale à Bruxelles	4
Onze Bruisende Stad	5
Kenniscentrum Welzijn Wonen Zorg (KC WZZ)	5
Sociaal Brussel	5
Zorgzoeker	5
Sociale economie	5
Tracé	6

Overheden..... 6

Vlaamse Gemeenschapscommissie (VGC) 6
Commission Communautaire Française (CoCoF)..... 6
Brussels Hoofdstedelijk Gewest (BHG)..... 6
Gemeenschappelijke Gemeenschapscommissie (GGC) 6
Vlaamse overheid – coördinatie Brussel 6
Fédération Wallonie-Bruxelles (Franse Gemeenschap van België) 6

Op de hoogte blijven..... 6

Bruzz..... 6

VLAANDEREN OP HET NET 6

Gemeente- en stadsmonitor 7

Geopunt 7

Provincie in cijfers..... 8

BELGIË OP HET NET 8

STATBEL (federale dienst statistiek) :..... 8

Referentie..... 8

Wat?

Een [buurt lezen](#) kan je door je in de buurt zelf te begeven (field research) en vanachter je bureau (desk research). In deze tool focussen we op dat laatste. Op het internet vind je massa's informatie over je lokale omgeving terug. Enerzijds kan je heel wat gegevens terugvinden, lezen, bestuderen en analyseren via **persberichten, onderzoeksartikels, vaktijdschriften en allerhande websites**. Je vindt er informatie terug over de geschiedenis van een buurt of gemeente, sociologische gegevens, politiek en beleid, actualiteit, fysieke gegevens, demografie, sociale kaart, ... Het is de moeite waard om je daarin te verdiepen. Daarnaast kan je ook heel wat **cijfergegevens en statistieken bestuderen en analyseren**. Zo vind je voor elke gemeente informatie terug over de demografie, armoede, arbeidsmarkt, gezondheid, huisvesting, milieu, ... In wat volgt krijg je zicht op deze bronnen. Meer inspiratie om een buurtanalyse gestructureerd aan te pakken, vind je in de tool: [leidraad buurtanalyse](#).

WAAROM?

Terwijl 'de buurt lezen' vooral inzoomt op de beleving van de buurt, biedt dit overzicht eerder **feitelijke informatie**. Feitelijke gegevens en cijfermateriaal helpen je om de buurt beter te begrijpen en te vatten, maar doen je ook **steviger staan** bij het uitwerken van subsidiedossiers en andere documenten. Een buurtanalyse helpt om een **beleid en acties te bepalen** voor je organisatie, die nauw aansluiten bij de eigenheid van een buurt en haar bewoners, waardoor de **impact** van je werking verhoogt.

HOE?

Je kan je eindeloos verliezen in de veelheid aan informatie die je op het net vindt. Je gaat dus best op een gerichte manier aan de slag door bijvoorbeeld te vertrekken vanuit een aantal **relevante parameters** (bv: etniciteit, leeftijd, publieke ruimte, ...), hierrond een aantal **hypotheses** over de buurt te formuleren, en deze te gaan afoetsen. Handvaten om dit te doen vind je in de [leidraad buurtanalyse](#).


Je kan ook **gegevens vergelijken tussen verschillende buurten** of gemeenten. Vandaaruit kan je gaan analyseren, interpreteren en conclusies trekken voor jouw buurt. Belangrijk is om te vertrekken vanuit je eigen werking (wat zouden we over de buurt moeten weten voor onze

werking?) en aan het einde van de rit opnieuw de vertaalslag te maken naar de eigen werking. Wat leer je hieruit? Welke acties kan je bepalen?

In wat volgt vind je een opsomming van de **verschillende databanken** waar je heel wat gegevens kan raadplegen over het **Brussels Hoofdstedelijk Gewest en haar 19 gemeenten**. Het luikje **'Vlaanderen en België op het net'** werden mee opgenomen omdat ze ook relevante informatie over de Brusselse gemeenten en buurten bevat. Het is niet uitgewerkt voor organisaties in Vlaanderen die daar een buurtanalyse willen maken.

BRUSSEL OP HET NET

Wetenschappelijk



Bruciel – Hemels Brussel

- www.hemels.brussels
- Historisch en cartografisch overzicht van de Brusselse urbanisatie vanuit de lucht tussen 1930 en 2012.

Wijkmonitoring

- <https://wijkmonitoring.brussels/>
- Interactief instrument voor de opvolging van de 145 wijken van het Brussels Hoofdstedelijk Gewest
- Indicatoren die de dynamiek binnen en de verschillen tussen de wijken aantonen, via interactieve kaarten, tabellen en grafieken. Verschillende thema's: demografie, arbeidsmarkt, huisvesting ...

BISA (Brussels instituut voor Statistiek en Analyse)

- <http://www.bisa.brussels>
- Referentiecentrum inzake statistiek voor het Brussels Hoofdstedelijk Gewest.
- Conjuncturele, structurele en prospectieve sociaal-economische analyses rond zeer veel thema's: bevolking, gezondheid, bestaans(on)zekerheid, verkiezingen, onderwijs ...
- Publicatie: BISA Mini Bru: <https://bisa.brussels/publicaties/mini-bru>
- In Mini-Bru, dat elk jaar wordt gepubliceerd in een compact en praktisch formaat, wordt een overzicht gegeven van de kerncijfers van het Brussels Hoofdstedelijk Gewest.
- ZOOM op je gemeente: <https://bisa.brussels/publicaties/zoom-op-de-gemeenten>
- Handige downloadbare PDF met de laatste cijfers van een geselecteerde gemeente.

BRIO (Brussels Informatie-, Documentatie- en Onderzoekscentrum)

- <http://www.briobrusseel.be>
- Bevat een databank van onderzoek over Brussel en de rand rond Brussel.

Brussels Studies

- www.brusselsstudies.be
- Elektronisch wetenschappelijk tijdschrift met onderzoek over Brusselse aangelegenheden zonder onderscheid naar discipline of taal.
- Drietaling (NL, Fr, Eng) en gratis.

Observatorium voor Gezondheid en Welzijn

- www.ccc-ggc.brussels/nl/observatbru/accueil
- Wetenschappelijke gegevens en informatie die nuttig zijn in het kader van wie werkt en beleid voert inzake welzijn en (volks)gezondheid in Brussel.
- O.a. de jaarlijkse armoederapporten.

Brussels Observatorium voor de werkgelegenheid

- <http://www.actiris.be/marchemp/tabid/205/language/nl-BE/view-brussels.aspx>
- Onderzoekssite van Actiris
- Publicaties en studies i.v.m. de Brusselse arbeidsmarkt en statistieken rond werk(loosheid).

Brussels Studies Institute

- <http://www.bsi-brussels.be>
- Het BSI ondersteunt, faciliteert en ontwikkelt onderzoek over Brussel.
- Interuniversitair en interdisciplinair netwerk, om multidisciplinaire kennis van de Brusselse stedelijke complexiteit te ontwikkelen.

Cosmopolis

- <http://www.cosmopolis.be>
- Website van Centre for Urban Research COSMOPOLIS. City, Culture & Society (VUB)
- Engelstalig
- Interdisciplinary research team analysing urbanity, processes of 'glocalisation' and the relationship between urban space, society and culture from different angles: Philosophy, Geography, Sociology, History, Cultural and Leisure Studies, Anthropology ...

Brulocalis

- <https://brulocalis.brussels/nl/gemeenten/>
- Vereniging Stad en Gemeenten Brussel van het Brussels Hoofdstedelijk Gewest (VSGB), staat ten dienste van de lokale overheden van het Brussels Hoofdstedelijk Gewest.
- De website bevat publicaties en actualiteit rond tal van thema's (huisvesting, ruimtelijke ordening, migratie, bevolking, mobiliteit, ...). Onder de knop 'gemeenten' staat informatie per gemeenten, interessante quick links.

Het Brusselse werkveld

Répertoire de la cohésion sociale à Bruxelles

- <http://atlas.cbai.be/fr/accueil>
- Franstalige sociale kaart



Onze Bruisende Stad

- <http://www.lavilleestanous.be/nl>
- Recente (sociale) kaart, via het Brussels Hoofdstedelijk Gewest
- Invalshoek: sensibilisering en burgerparticipatie

Kenniscentrum Welzijn Wonen Zorg (KC WZZ)

- <http://www.kenniscentrumwwz.be/wegwijs>
- Nederlandstalig Kenniscentrum in Brussel rond de thema's welzijn, wonen, zorg, beleids- en vrijwilligerswerk
- Inhoudelijke dossiers, onderzoek en materialen voor de praktijk

Sociaal Brussel

- www.sociaal.brussels
- Tweektalige sociale kaart die het volledige welzijnsaanbod van het Brussels Gewest omvat.

Zorgzoeker

- www.zorgzoeker.be
- Gezondheids- en welzijnsorganisaties uit Brussel en de Vlaamse rand.

Sociale economie

- febiovzw.be
- Sociale economie in Brussel

Tracé

- <http://www.tracebrussel.be>
- Brusselse opleidings- en tewerkstellingsorganisatie



Overheden

Vlaamse Gemeenschapscommissie (VGC)

- www.vgc.be

Commission Communautaire Française (CoCoF)

- <http://www.sfb.brussels>

Brussels Hoofdstedelijk Gewest (BHG)

- www.be.brussels

Gemeenschappelijke Gemeenschapscommissie (GGC)

- <http://www.ccc-ggc.brussels>

Vlaamse overheid – coördinatie Brussel

- <http://brussel.vlaanderen.be/home.html>


Fédération Wallonie-Bruxelles (Franse Gemeenschap van België)

- <http://www.federation-wallonie-bruxelles.be>


Op de hoogte blijven

Bruzz

- www.bruzz.be
- Digitaal platform van de Nederlandstalige pers in Brussel



VLAANDEREN OP HET NET



Gemeente- en stadsmonitor

- <https://gemeente-en-stadsmonitor.vlaanderen.be/>
- <https://www.vlaanderen.be/cijfers-en-statistieken-over-gemeenten>
- <https://www.statistiekvlaanderen.be/nl/monitor--jouw-gemeente-in-cijfers>
- <https://www.statistiekvlaanderen.be/nl/onderzoek-verkenningen>
- Van elke gemeente in Vlaanderen beschikt de Vlaamse overheid over een **gemeentemonitor**, een verzameling van allerlei cijfers en statistieken over de gemeente en haar OCMW, aangevuld met data uit bevestigingen bij de inwoners. Voor de 13 centrumsteden is er een apart rapport, de **Stadsmonitor**.
- Stadsmonitor en gemeentemonitor geven een zicht op de ontwikkelingen in de centrumsteden op gebieden als cultuur en vrije tijd, leren en onderwijs, ondernemen en werken, veiligheid, wonen, mobiliteit, zorg en opvang, sociale principes, natuur- en milieubeheer en burgerschap en overheid.

Geopunt

- <https://www.geopunt.be/>
- Geopunt is de centrale toegangspoort tot geografische overheidsinformatie. Het geoportaal maakt geografische informatie toegankelijk voor overheidsinstanties, burgers, organisaties en bedrijven. Het portaal biedt een ruim aanbod aan data, diensten en toepassingen en richt zich naar een breed en divers publiek.

Provincie in cijfers

- <https://provincies.incijfers.be/>
- De website provincie.incijfers.be is een samenwerking tussen de diensten data & analyse van de vijf Vlaamse provincies, maar je vind er ook heel wat data over het Brussels Hoofdstedelijk Gewest en haar gemeenten terug.
- In elke provincie biedt data & analyse lokale besturen en organisaties ondersteuning bij beleidsplanning via cijfers en rapporten over tal van thema's en beleidsdomeinen, vooral via het dashboard en de databank van provincie.incijfers.be
- Lokale besturen en organisaties kunnen bij de diensten data en analyse terecht voor vragen naar cijfers, voor omgevingsanalyses en voor duiding bij de cijfers.

BELGIË OP HET NET

STATBEL (federale dienst statistiek) :

- <https://statbel.fgov.be/nl/cijfers>
- Statbel, het Belgische statistiekbureau, verzamelt, produceert en verspreidt betrouwbare en pertinente cijfers over de Belgische economie, de samenleving en het territorium.

Referentie

Wil je refereren naar deze tool? Gebruik dan volgende referentie:

Verhaegen, I., Claeys, J. Deleu, H., Meys, F., Vos, E., Taamouti, M. (2021). *Resokit: methodiek en tools voor sociale professionals om netwerken te versterken en te connecteren met de buurt*. Brussel: Odisee Hogeschool (www.resokit.be).

